

**UCHWAŁA NR XXXVII/250/2017
RADY GMINY KWILCZ**

z dnia 29 sierpnia 2017 r.

**w sprawie miejscowego planu zagospodarowania przestrzennego gminy Kwilcz dla działki nr ewid.
203/3, obręb Kwilcz.**

Na podstawie art. 18 ust. 2 pkt 5 ustawy z dnia 8 marca 1990 r. o samorządzie gminnym (j.t. Dz. U. z 2016 r. poz. 446 z późn. zm.) oraz art. 20 ust. 1 ustawy z dnia 27 marca 2003 r. o planowaniu i zagospodarowaniu przestrzennym (j.t. Dz. U. z 2017 r. poz. 1073) w związku z uchwałą nr XXII/152/2016 Rady Gminy Kwilcz z dnia 28 czerwca 2016 roku w sprawie przystąpienia do sporządzenia miejscowego planu zagospodarowania przestrzennego gminy Kwilcz dla działki nr ewid. 203/3 obręb Kwilcz Rada Gminy Kwilcz uchwala, co następuje:

§ 1. 1. Uchwala się miejscowy plan zagospodarowania przestrzennego gminy Kwilcz dla działki nr ewid. 203/3, obręb Kwilcz, zwany dalej planem, po stwierdzeniu, że nie narusza on ustaleń Studium uwarunkowań i kierunków zagospodarowania przestrzennego gminy Kwilcz, zatwierdzonego uchwałą Nr XXIX/265/02 Rady Gminy Kwilcz z dnia 27 czerwca 2002 r. z późniejszymi zmianami.

2. Integralnymi częściami uchwały są:

- 1) załącznik Nr 1 – stanowiący część graficzną, zwaną dalej rysunkiem planu, opracowany w skali 1: 1000 i zatytułowany: Miejscowy plan zagospodarowania przestrzennego gminy Kwilcz dla działki nr ewid. 203/3, obręb Kwilcz;
- 2) załącznik Nr 2 – stanowiący rozstrzygnięcie Rady Gminy Kwilcz o sposobie rozpatrzenia uwag wniesionych do projektu planu;
- 3) załącznik Nr 3 – stanowiący rozstrzygnięcie Rady Gminy Kwilcz o sposobie realizacji zapisanych w planie inwestycji z zakresu infrastruktury technicznej, które należą do zadań własnych gminy oraz o zasadach ich finansowania, zgodnie z przepisami o finansach publicznych.

3. Plan obejmuje obszar, którego granice określone są na rysunku planu.

§ 2. 1. Wyjaśnienie pojęć użytych w niniejszym planie:

- 1) teren – obszar o określonym przeznaczeniu i zasadach zagospodarowania, wyznaczony na rysunku planu liniami rozgraniczającymi;
- 2) nieprzekraczalna linia zabudowy – linia, ograniczająca obszar, na którym dopuszcza się wznoszenie budynków oraz - określonych w ustaleniach planu - budowli. Linie zabudowy określone w planie nie dotyczą okapów i gzymsów, schodów zewnętrznych, pochylni, ramp i części podziemnych obiektów budowlanych, które mogą być wysunięte przed wyznaczoną linię zabudowy z uwzględnieniem wymogów przepisów odrębnych. Linie zabudowy nie dotyczą sieci i urządzeń infrastruktury technicznej (w tym kontenerowych stacji transformatorowych), których lokalizacja powinna być zgodna z przepisami prawa budowlanego i przepisami odrębnymi;
- 3) dach stromy – dach o kącie nachylenia połąci dachowych powyżej 12°;
- 4) powierzchnia zabudowy – dopuszczona na danej działce budowlanej lub terenie określona jest stosunkiem powierzchni zabudowy budynku (budynków) do powierzchni działki budowlanej lub terenu, wyrażonym w procentach. Przez powierzchnię zabudowy budynku należy rozumieć powierzchnię terenu zajęta przez budynek w stanie wykończonym (rzut pionowy zewnętrznych krawędzi budynku na powierzchnię terenu); do powierzchni zabudowy nie wlicza się powierzchni schodów zewnętrznych, pochylni i ramp zewnętrznych, daszków, okapów dachowych, zadaszeń, wykuszy, a także nadwieszanych części budynku powyżej parteru;
- 5) intensywność zabudowy – wskaźnik powierzchni całkowitej zabudowy rozumianej, jako suma powierzchni wszystkich kondygnacji nadziemnych mierzonych po obrysie wszystkich budynków, w odniesieniu do powierzchni działki budowlanej;

- 6) budynek gospodarczo-garażowy – budynek gospodarczy z wydzieloną przestrzenią do celów garażowania pojazdów samochodowych;
- 7) sieci i obiekty infrastruktury technicznej – sieci i obiekty wodociągowe, kanalizacyjne, gazowe, telekomunikacyjne, ciepłe oraz elektroenergetyczne.

2. Pozostałe pojęcia użyte w niniejszej uchwale zgodne są z definicjami określonymi w przepisach odrębnych.

§ 3. W zakresie przeznaczenia terenów oraz linii rozgraniczających tereny o różnym przeznaczeniu lub różnych zasadach zagospodarowania ustala się teren zabudowy zagrodowej w gospodarstwach rolnych i zabudowy usługowej, oznaczony symbolem RM/U.

§ 4. Ustala się następujące zasady ochrony i kształtowania ładu przestrzennego:

- 1) nakaz lokalizacji budynków zgodnie z wyznaczonymi na rysunku planu liniami zabudowy, przy czym żadna część budynku (okap, gzyms, balkon, zadaszenia nad wejściami, taras, schody zewnętrzne, pochylnia) nie może przekroczyć wyznaczonej linii zabudowy o więcej niż 1,5 m;
- 2) dopuszczenie rozbudowy, przebudowy i rozbiórki istniejących budynków pod warunkiem uwzględnienia wszystkich ustaleń planu dotyczących wskaźników zabudowy i zagospodarowania terenu;
- 3) pokrycie dachów stromych: dachówka, materiały imitujące dachówkę, płyta warstwowa, blachodachówka i blacha w kolorach od brunatnego, poprzez ceglany do czerwonego lub grafitowy i czarny;
- 4) pokrycie elewacji:
 - a) elewacje wykończone tynkiem, drewnem, cegłą, blachą,
 - b) zakaz stosowania na elewacji paneli z tworzyw sztucznych.

§ 5. Ustala się następujące zasady ochrony środowiska, przyrody i krajobrazu kulturowego:

- 1) zakaz lokalizowania przedsięwzięć mogących zawsze znacząco oddziaływać na środowisko lub potencjalnie znacząco oddziaływać na środowisko określonych w przepisach odrębnych za wyjątkiem inwestycji celu publicznego;
- 2) w zakresie ochrony gruntów i wód:
 - a) nakaz wykonania zabezpieczenia przed przenikaniem ścieków i innych zanieczyszczeń do gruntu i wód dla istniejących i projektowanych dojazdów, parkingów i placów zgodnie z przepisami odrębnymi,
 - b) zakaz odprowadzania nieoczyszczonych ścieków do gruntu i wód powierzchniowych,
 - c) dopuszcza się realizację przydomowych oczyszczalni ścieków;
- 3) w zakresie ochrony powietrza atmosferycznego – nakaz wytwarzania energii dla celów grzewczych wyłącznie na bazie paliw charakteryzujących się najniższymi wskaźnikami emisji, z dopuszczeniem odnawialnych źródeł energii;
- 4) w zakresie ochrony przed hałasem:
 - a) nakaz zachowania dopuszczalnych poziomów hałasu określonych w przepisach odrębnych na terenie RM/U, jak dla terenów mieszkaniowo-usługowych,
 - b) nakaz ograniczania emisji hałasu z obszarów objętych planem w sposób zapewniający zachowanie akustycznych standardów jakości środowiska na terenach podlegających ochronie akustycznej zlokalizowanych w sąsiedztwie;
- 5) w zakresie gospodarowania odpadami – nakaz gromadzenia i zagospodarowania odpadów zgodnie z obowiązującym regulaminem utrzymania porządku i czystości na terenie gminy oraz przepisami odrębnymi;
- 6) w zakresie zagospodarowania mas ziemnych:
 - a) dopuszczenie wykorzystania mas ziemnych o dopuszczalnej zawartości substancji powodujących ryzyko w glebie lub ziemi, uzyskanych w wyniku prac ziemnych na terenach ich powstawania do ukształtowania terenu, w tym dla urządzania zieleni towarzyszącej inwestycjom,

- b) dopuszczenie usuwania nadmiarów mas ziemnych poza obszar planu zgodnie z przepisami odrębnymi;
- 7) nakaz zachowania istniejących drzew i zadrzewień, które nie kolidują z planowanym przeznaczeniem i zagospodarowaniem terenu, a w przypadku kolizji z planowanym sposobem zagospodarowania i zabudowy nakaz ich przesadzenia lub wprowadzenia nowych nasadzeń.

§ 6. Ustala się następujące zasady kształtowania krajobrazu:

1) zakaz lokalizacji:

- a) urządzeń reklamowych wolnostojących i wielkoformatowych,
- b) tablic reklamowych i urządzeń reklamowych na budynkach,
- c) ogrodzeń pełnych od strony dróg,
- d) tablic reklamowych, urządzeń reklamowych i szyldów na ogrodzeniach,
- e) prefabrykowanych przęsłowych ogrodzeń betonowych;

2) dopuszcza się:

- a) lokalizację obiektów małej architektury,
- b) lokalizację tablic informacyjnych i szyldów,
- c) umieszczanie na budynkach tablic reklamowych, urządzeń reklamowych i szyldów o łącznej powierzchni do 4,0 m², przy czym reklamy te mogą być związane wyłącznie z działalnością usługową prowadzoną na terenie na którym zlokalizowany jest budynek.

§ 7. W zakresie zasad ochrony dziedzictwa kulturowego i zabytków oraz dóbr kultury współczesnej ustala się:

- 1) nakaz prowadzenia badań archeologicznych podczas prac ziemnych przy realizacji inwestycji związanych z zabudowaniem i zagospodarowaniem terenu;
- 2) nakaz uzyskania pozwolenia na prowadzenie badań archeologicznych, przed wydaniem pozwolenia na budowę.

§ 8. W zakresie wymagań wynikających z potrzeby kształtowania przestrzeni publicznych nie podejmuje się ustaleń.

§ 9. W zakresie zasad kształtowania zabudowy oraz wskaźników zagospodarowania terenu dla terenu zabudowy zagrodowej w gospodarstwach rolnych i zabudowy usługowej, oznaczonego na rysunku planu symbolem RM/U:

1) ustala się:

- a) zakaz realizacji budynków inwentarskich,
- b) lokalizację zabudowy zagrodowej i zabudowy usługowej,
- c) minimalny wskaźnik intensywności zabudowy – 0,01,
- d) maksymalny wskaźnik intensywności zabudowy – 0,60,
- e) maksymalną powierzchnię zabudowy - 30%,
- f) minimalny udział procentowy powierzchni biologicznie czynnej w odniesieniu do powierzchni działki budowlanej – 40%,
- g) minimalną powierzchnię projektowanej działki budowlanej – 3000 m², z dopuszczeniem dowolnej powierzchni działki budowlanej z przeznaczeniem pod infrastrukturę techniczną,
- h) maksymalna wysokość:
 - budynków mieszkalnych i usługowych – nie więcej niż 11,0 m,
 - budynków gospodarczych, magazynowych – nie więcej niż 9,0 m,
 - budynków garażowo-gospodarczych – nie więcej niż 8,0 m,

- budowli rolniczych i urzędzeń z nimi związanych – nie więcej niż 15,0 m,

i) maksymalna liczba kondygnacji:

- dla budynków mieszkalnych i usługowych – trzy kondygnacje nadziemne,

- budynków gospodarczych, magazynowych i garażowo-gospodarczych – dwie kondygnacje nadziemne,

j) dowolną geometrię dachu,

2) dopuszcza się lokalizację:

a) budynków mieszkalnych jednorodzinnych, usługowych, mieszkalno-usługowych, gospodarczych, magazynowych i gospodarczo-garażowych,

b) w budynku mieszkalno-usługowym jednego lokalu usługowego, o powierzchni użytkowej nie przekraczającej 50% powierzchni użytkowej budynku, w którym lokal jest usytuowany; przy czym powierzchnia sprzedaży nie może być większa niż 200 m²,

c) dojść, dojazdów i miejsc postojowych,

d) zieleni urządzonej,

e) sieci, urzędzeń i obiektów infrastruktury technicznej oraz komunikacji wewnętrznej – dojść i dojazdów poza nieprzekraczalnymi liniami zabudowy,

f) kondygnacji podziemnych.

§ 10. W zakresie granic i sposobów zagospodarowania terenów lub obiektów podlegających ochronie, na podstawie odrębnych przepisów, terenów górniczych, a także obszarów szczególnego zagrożenia powodzią, obszarów osuwania się mas ziemnych, krajobrazów priorytetowych określonych w audycie krajobrazowym oraz w planach zagospodarowania przestrzennego województwa:

1) ustala się czasowe objęcie terenu koncesją na poszukiwanie i rozpoznawanie złóż ropy naftowej i gazu ziemnego: „Wronki” nr 10/99/p z dnia 22.06.1999 r., z możliwością realizacji zabudowy przewidzianej w granicach obszaru objętego planem, w czasie ważności koncesji;

2) na obszarze objętym planem nie występują tereny górnicze ani udokumentowane złoża kopalin;

3) na obszarze objętym planem nie występują obszary zagrożone osuwaniem się mas ziemnych;

4) na obszarze objętym planem nie występują obszary zagrożone powodzią.

§ 11. W zakresie szczegółowych zasad i warunków scalania i podziału nieruchomości objętych planem w rozumieniu przepisów odrębnych:

1) nie ustala się granic terenów wymagających przeprowadzenia procedury scalania i wtórnego podziału nieruchomości;

2) dopuszcza się łączenie działek oraz ich podział zgodnie z ustaleniami niniejszej uchwały;

3) dopuszcza się wydzielenie mniejszej działki, niż przewidują ustalenia planu na poszerzenie drogi lub korektę przebiegu pasa drogowego;

4) ustalone w planie zasady podziału terenów nie dotyczą wydzieleni geodezyjnych dla sieci i urzędzeń infrastruktury technicznej, których można dokonywać niezależnie od przyjętych w planie ustaleń, zgodnie z przepisami odrębnymi.

§ 12. W zakresie szczególnych warunków zagospodarowania terenu oraz ograniczeń w ich użytkowaniu, w tym zakazu zabudowy ustala się:

1) zakaz lokalizacji przeszkód lotniczych w rozumieniu przepisów odrębnych;

2) zakaz realizacji obiektów budowlanych przeznaczonych na stały pobyt ludzi w pasie technicznym linii elektroenergetycznej z możliwością odstępstwa od tego zakazu na warunkach określonych przez właściciela linii;

3) zakaz tworzenia hałd i nasypów w pasie technicznym linii elektroenergetycznej;

- 4) zakaz sadzenia roślinności wysokiej pod liniami elektroenergetycznymi;
- 5) nakaz uzgadniania lokalizacji wszelkich obiektów w pasie technicznym z właścicielem linii elektroenergetycznej, który określi warunki lokalizacji obiektów budowlanych;
- 6) w przypadku skablowania linii elektroenergetycznej niskiego napięcia 0,4 kV, strefa wolna od zabudowy przeznaczonej na stały pobyt ludzi oraz pas techniczny od linii elektroenergetycznej przestaje obowiązywać.

§ 13. Ustala się następujące zasady modernizacji, rozbudowy i budowy systemów komunikacji i infrastruktury technicznej:

- 1) w zakresie komunikacji:
 - a) obsługę terenu objętego planem poprzez układ istniejących dróg publicznych znajdujących się poza granicami obszaru objętego planem,
 - b) minimalną liczbę stanowisk postojowych dla samochodów osobowych:
 - 2 stanowiska postojowe na każdy lokal mieszkalny,
 - 2 stanowiska postojowe na każde 100 m² powierzchni użytkowej lub 5 zatrudnionych w obiektach usługowych,
 - c) minimalną liczbę stanowisk postojowych dla pojazdów zaopatrzonych w kartę parkingową zgodnie z przepisami odrębnymi;
- 2) podłączenie do istniejącej i projektowanej sieci wodociągowej;
- 3) nakaz zapewnienia dróg pożarowych oraz przeciwpożarowego zaopatrzenia w wodę do zewnętrznego gaszenia pożarów, zgodnie z przepisami odrębnymi;
- 4) w zakresie odprowadzenia ścieków:
 - a) docelowo odprowadzenie ścieków komunalnych do sieci kanalizacji sanitarnej,
 - b) dopuszczenie do czasu budowy kanalizacji sanitarnej odprowadzanie ścieków do szczelnych, atestowanych zbiorników bezodpływowych, z których ścieki będą wywożone przez koncesjonowanego przewoźnika do oczyszczalni ścieków,
 - c) dopuszczenie lokalizacji lokalnych przepompowni ścieków,
 - d) dopuszczenie realizacji przydomowych oczyszczalni ścieków,
 - e) nakaz podczyszczania ścieków przemysłowych, zgodnie z przepisami odrębnymi;
- 5) w zakresie odprowadzenia wód opadowych i roztopowych:
 - a) nakaz docelowego odprowadzania wód opadowych i roztopowych do sieci kanalizacji deszczowej, a w przypadku braku możliwości przyłączenia do sieci, na własny teren nieutwardzony, do dołów chłonnych lub do zbiorników retencyjnych, zgodnie z przepisami odrębnymi,
 - b) dopuszczenie lokalizacji lokalnych przepompowni wód opadowych i roztopowych;
- 6) docelowe podłączenie terenu objętego planem do sieci gazowej;
- 7) dopuszczenie stosowania odnawialnych źródeł energii, wytwarzających energię w celu jej zużycia na własne potrzeby, zgodnie z przepisami odrębnymi;
- 8) w zakresie zaopatrzenia w energię elektryczną:
 - a) zasilanie w energię elektryczną z istniejącej i projektowanej sieci elektroenergetycznej,
 - b) zakaz budowy nowych napowietrznych linii elektroenergetycznych,
 - c) dopuszcza się przełożenie lub skablowanie odcinka napowietrznej linii elektroenergetycznej, kolidującej z planowanym zagospodarowaniem terenu;
- 9) w zakresie sieci i urządzeń telekomunikacyjnych ustala się korzystanie z istniejących i projektowanych urządzeń i sieci telekomunikacyjnych.

§ 14. W zakresie sposobu i terminu tymczasowego zagospodarowania, urządzania i użytkowania terenów ustala się:

- 1) zakaz lokalizowania tymczasowej zabudowy za wyjątkiem zabudowy związanej z procesem budowlanym;
- 2) dopuszcza się dotychczasowy sposób użytkowania terenu do czasu realizacji zagospodarowania zgodnego z ustaleniami planu.

§ 15. Ustala się stawkę procentową, służącą naliczeniu jednorazowej opłaty od wzrostu wartości nieruchomości, o której mowa w art. 36 ust. 4 ustawy o planowaniu i zagospodarowaniu przestrzennym, w wysokości 25%.

§ 16. Traci moc Uchwała nr XLIV/336/2014 Rady Gminy Kwilcz z dnia 24 czerwca 2014 r. w sprawie: miejscowego planu zagospodarowania przestrzennego Gminy Kwilcz dla działek o nr ewid. 203/3, 203/5, 203/6, 203/7, 203/8, 203/9, 203/10, w granicach obszaru objętego niniejszym planem.

§ 17. Wykonanie niniejszej uchwały powierza się Wójtowi Gminy Kwilcz.


§ 18. Uchwała wchodzi w życie po upływie 14 dni od dnia jej ogłoszenia w Dzienniku Urzędowym Województwa Wielkopolskiego.

**Przewodniczący Rady
Gminy**


Grzegorz Korpik

MIEJSCOWY PLAN ZAGOSPODAROWANIA PRZESTRZENNEGO GMINY KWILCZ DLA DZIAŁKI NR EWID. 203/3, OBRĘB KWILCZ

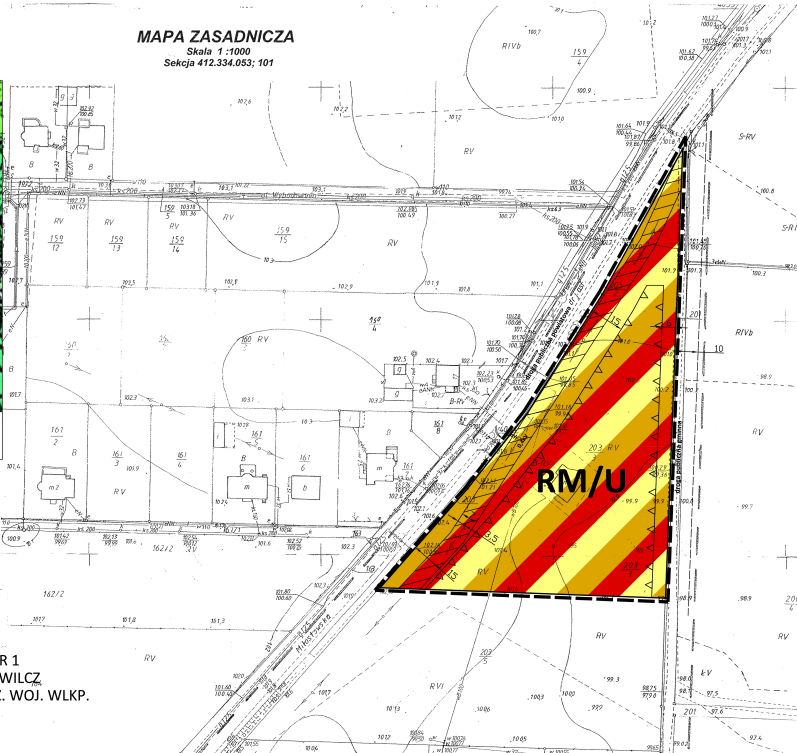
SKALA 1:1000
PODZIAŁKA LINIOWA



WYRYS ZE STUDIUM - SKALA 1:20 000



MAPA ZASADNICZA
Skala 1:1000
Sektoria 412.334.053; 101



OZNACZENIA:

- granica obszaru objętego planem
- linia rozgraniczająca tereny o różnym przeznaczeniu lub różnych zasadach zagospodarowania
- nieprzekraczalna linia zabudowy
- teren zabudowy zagrodowej w gospodarstwach rolnych i zabudowy usługowej
- linia elektroenergetyczna 0,4kV wraz z pasem technicznym

OZNACZENIA INFORMACYJNE:

- granica terenu pod docelowe poszerzenie drogi publicznej dojazdowej

STAROSTA MIEJSCOWOŚCI POWIATOWY OŚRODEK DOKUMENTACJI GEODEZYJNEJ I KARTOGRAFICZNEJ w Mielęchowie
Wzrost: 180 cm, Ciężar ciała: 75 kg, Data urodzenia: 1980-05-27, Miejsce urodzenia: Mielęchów, Powiat Mielęchowski, Województwo Lubelskie.
Projektowanie: 01.01.2022, Data wydania: 01.01.2022.
Projektowanie: 01.01.2022, Data wydania: 01.01.2022.
Mielęchów, dnia 2022.05.31. *[Signature]*

RYSunEK PLANU STANOWIĄCY ZAŁĄCZNIK NR 1
DO UCHWAŁY NR RADY GMINY KWILCZ
Z DNIA OGŁOSZONEJ W DZ. URZ. WOJ. WLKP.
Z DNIA POZ.

Załącznik Nr 2 do Uchwały Nr XXXVII/250/2017
Rady Gminy Kwilcz
z dnia 29 sierpnia 2017 r.

Rozstrzygnięcie Rady Gminy Kwilcz o sposobie rozpatrzenia uwag wniesionych do projektu planu

Na podstawie art. 20 ust. 1 ustawy z dnia 27 marca 2003 r. o planowaniu i zagospodarowaniu przestrzennym (j.t. Dz. U. z 2017 r. poz. 1073), Rada Gminy Kwilcz, rozstrzyga co następuje:

Przedmiotowy projekt planu oraz prognoza oddziaływania na środowisko do niniejszego planu, zgodnie z art. 17 ust. 9 ustawy z dnia 27 marca 2003 roku o planowaniu i zagospodarowaniu przestrzennym (j.t. Dz. U. z 2017 r. poz. 1073) oraz art. 39 ust. 2 i art. 41 ustawy z dnia 3 października 2008 r. (j.t. Dz. U. z 2017 r. poz. 1405) o udostępnianiu informacji o środowisku i jego ochronie, udziale społeczeństwa w ochronie środowiska oraz o ocenach oddziaływania na środowisko, został wyłożony do publicznego wglądu w terminie od 20 lipca 2017 roku do 11 sierpnia 2017 roku. W dniu 31.07.2017 roku odbyła się dyskusja publiczna.

Zgodnie z ustawą z dnia 27 marca 2003 r. o planowaniu i zagospodarowaniu przestrzennym oraz ustawą z dnia 3 października 2008 r. o udostępnianiu informacji o środowisku i jego ochronie, udziale społeczeństwa w ochronie środowiska oraz o ocenach oddziaływania na środowisko, uwagi były przyjmowane do dnia 25.08.2017 roku.

W ustawowym terminie 14 dni, po zakończeniu wyłożenia planu i prognozy oddziaływania na środowisko do publicznego wglądu, nie wniesiono uwag do projektu planu oraz prognozy, w związku z czym Rada Gminy Kwilcz nie podejmuje rozstrzygnięcia o sposobie rozpatrzenia wniesionych uwag, o których mowa w art. 20 ust. 1 ww. ustawy.

Załącznik Nr 3 do Uchwały Nr XXXVII/250/2017

Rady Gminy Kwilcz

z dnia 29 sierpnia 2017 r.

rozstrzygnięcie Rady Gminy Kwilcz o sposobie realizacji zapisanych w planie inwestycji z zakresu infrastruktury technicznej, które należą do zadań własnych gminy oraz o zasadach ich finansowania, zgodnie z przepisami o finansach publicznych

Zgodnie z art. 20 ust. 1 ustawy z dnia 27 marca 2003 r. o planowaniu i zagospodarowaniu przestrzennym (j.t. Dz. U. z 2017 r. poz. 1073), Rada Gminy Kwilcz, w oparciu o obowiązujące przepisy, w tym:

- 1) ustawę z dnia 27 sierpnia 2009 r. o finansach publicznych (j.t. Dz. U. z 2016 r. poz. 1870 ze zm.),
- 2) ustawę z dnia 8 marca 1990 r. o samorządzie gminnym (j.t. Dz. U. z 2016 r. poz. 446 ze zm.);
- 3) ustawę z dnia 7 czerwca 2001 r. o zbiorowym zaopatrzeniu w wodę i zbiorowym odprowadzaniu ścieków (j.t. Dz. U. z 2017 r. poz. 328);
- 4) ustawę z dnia 10 kwietnia 1997 r. Prawo energetyczne (j.t. Dz. U. z 2017 r. poz. 220 ze zm.);
- 5) ustawę o drogach publicznych z dnia 21 marca 1985 r. (j.t. Dz. U. z 2016 r. poz. 1440 ze zm.);
- 6) rozporządzenie Ministra Transportu i Gospodarki Morskiej z dnia 2 marca 1999 r. w sprawie warunków technicznych jakim powinny odpowiadać drogi publiczne i ich usytuowanie (j.t. Dz. U. z 2016 r. poz. 124);
- 7) prognozę skutków finansowych uchwalenia przedmiotowego planu;

oraz w oparciu o ustalenia planu, rozstrzyga się, co następuje:

§ 1. Uchwalenie przedmiotowego miejscowego planu zagospodarowania przestrzennego dotyczy terenu częściowo uzbrojonego w podstawowe sieci infrastruktury technicznej i komunikacyjnej.

§ 2. Sposób realizacji inwestycji z zakresu infrastruktury technicznej, które należą do zadań własnych gminy:

- 1) Realizowane będzie uzbrojenie terenu zgodnie z przepisami prawa materialnego i finansowego w tym zakresie.
- 2) Realizacja inwestycji przebiegać będzie zgodnie z obowiązującymi przepisami, w tym m.in. ustawą prawo budowlane, samorządzie gminnym, gospodarce komunalnej i o ochronie środowiska.
- 3) Wydatki na poszczególne zadania realizacji uzbrojenia terenu będą wymagały zabezpieczenia środków finansowych w budżecie gminy pochodzących z dochodów własnych gminy i innych źródeł.
- 4) Podstawę przyjęcia do realizacji zadań określonych w miejscowym planie zagospodarowania przestrzennego, które należą do zadań własnych gminy, stanowiąc będą zapisy Wieloletniej Prognozy Finansowej Gminy Kwilcz.
- 5) W przypadku zadań publicznych wyłonienie wykonawcy powinno odbywać się w trybie i na zasadach określonych w ustawie - Prawo zamówień publicznych.
- 6) Inwestycje realizowane mogą być etapowo w zależności od wielkości środków przeznaczonych na inwestycje.

§ 3. Zasady finansowania inwestycji z zakresu infrastruktury technicznej, które należą do zadań własnych gminy:

- 1) Powyższe zadania realizowane będą z środków krajowych i unijnych. Środki krajowe pochodzić będą ze środków własnych gminy i budżetu państwa, funduszy i dotacji celowych, pożyczek, kredytów, środków instytucji pozabudżetowych.
- 2) Finansowanie inwestycji będzie odbywać się poprzez:
 - a. wydatki z budżetu gminy;

b. współfinansowanie środkami zewnętrznymi, poprzez budżet gminy – w ramach m.in.:

- dotacji unijnych,
- dotacji samorządu województwa,
- dotacji i pożyczek z funduszy celowych,
- kredytów i pożyczek bankowych,
- innych środków zewnętrznych.

Rozstrzygnięcie nie jest uchwałą budżetową w sprawach planowanych wydatków na inwestycje z zakresu infrastruktury technicznej tylko propozycją do rozważenia przy uchwalaniu budżetu gminy w tej części.

Uzasadnienie

Uzasadnienie zostało sporządzone zgodnie z art. 15 ust. 1 ustawy o planowaniu i zagospodarowaniu przestrzennym (j.t. Dz. U. z 2017 r. poz. 1073).

Prace nad planem rozpoczęto w wyniku podjętej Uchwały Rady Gminy Kwilcz Nr XXII/152/2016 z dnia 28 czerwca 2016 r. w sprawie przystąpienia do sporządzenia miejscowego planu zagospodarowania przestrzennego gminy Kwilcz dla działki nr ewid. 203/3, obręb Kwilcz. Obszar opracowania miejscowego planu zagospodarowania przestrzennego stanowi powierzchnię około 1,05 ha. Działka znajdująca się w granicach opracowania planu stanowi własność prywatną.

Niniejszy miejscowy plan zagospodarowania przestrzennego zawiera część tekstową i graficzną i opracowana została m.in. zgodnie z przepisami:

- Ustawy z dnia 8 marca 1990 r. o samorządzie gminnym (j.t. Dz. U. z 2016 r. poz. 446 ze zm.),
- Ustawy z dnia 27 marca 2003 r. o planowaniu i zagospodarowaniu przestrzennym (j.t. Dz. U. z 2017 r. poz. 1073),
- Rozporządzenia Ministra Infrastruktury z dnia 26 sierpnia 2003 r. w sprawie wymaganego zakresu projektu miejscowego planu zagospodarowania przestrzennego (Dz. U. z 2003 r. Nr 164 poz. 1587),
- Rozporządzenia Ministra Infrastruktury z dnia 12 kwietnia 2002 r. w sprawie warunków technicznych, jakim powinny odpowiadać budynki i ich usytuowanie (j.t. Dz. U. z 2015 r. poz. 1422),
- Ustawy z dnia 27 kwietnia 2001 r. Prawo ochrony środowiska (j.t. Dz. U. z 2017 r. poz. 519 ze zm.),
- Rozporządzenia Rady Ministrów z dnia 9 listopada 2010 r. w sprawie przedsięwzięć mogących znacząco oddziaływać na środowisko (j.t. Dz. U. z 2016 r. poz. 71),
- Ustawy z dnia 3 lutego 1995 r. o ochronie gruntów rolnych i leśnych (j.t. Dz. U. z 2017 r. poz. 1161),
- Ustawy z dnia 23 lipca 2003 r. o ochronie zabytków i opiece nad zabytkami (Dz.U. z 2014 r. poz. 1446 ze zm.) ,
- Ustawy z dnia 16 kwietnia 2004 r. o ochronie przyrody (j.t. Dz. U. z 2016 r. poz. 2134 ze zm.),
- Ustawy z dnia 14 marca 1985 r. o Państwowej Inspekcji Sanitarnej (j.t. Dz. U. z 2017 r. poz. 1261),
- Ustawy z dnia 7 lipca 1994 r. – Prawo budowlane (j.t. Dz. U. z 2017 r. poz. 1332),
- Ustawy z dnia 21 sierpnia 1997 r. o gospodarce nieruchomościami (j.t. Dz. U. z 2016 r. poz. 2147 ze zm.),
- Ustawy z dnia 21 marca 1985 r. o drogach publicznych (j.t. Dz. U. z 2016 r. poz. 1440 ze zm.)
- Ustawy z dnia 3 października 2008 r. o udostępnianiu informacji o środowisku i jego ochronie, udziale społeczeństwa w ochronie środowiska oraz o ocenach oddziaływania na środowisko (Dz. U. 2017 poz. 1405),
- Ustawa z dnia 9 czerwca 2011 r. - Prawo geologiczne i górnicze (j.t. Dz.U. z 2016 r. poz. 1131 ze zm.),
- Ustawa z dnia 24 kwietnia 2015 r. o zmianie niektórych ustaw w związku ze wzmocnieniem narzędzi ochrony krajobrazu (Dz. U. z 2015 poz. 774)
- Ustawa z dnia 9 października 2015 r. o rewitalizacji (Dz. U. z 2017 poz. 1023),

oraz zgodnie z zapisami Studium uwarunkowań i kierunków zagospodarowania przestrzennego gminy Kwilcz zatwierdzonym uchwałą Nr XXIX/265/02 Rady Gminy Kwilcz z dnia 27 czerwca 2002 r. wraz ze zmianami, w którym obszar opracowania planu znajduje się w granicach terenów rolno-osadniczych. Występuje w jego granicach strefa ochrony stanowisk archeologicznych. Dla terenu objętego planem został do tej pory opracowany i obowiązuje Miejscowy plan zagospodarowania przestrzennego na terenie gminy Kwilcz, przyjęty uchwałą nr XLIV/336/2014 Rady Gminy Kwilcz z dnia 24 czerwca 2014 r. (Dz. Urz. Woj. Wlkp. z 2014 r. poz. 4257).

W projekcie planu miejscowego uwzględniono wymogi określone w art. 1 ust. 2 ustawy z dnia 27 marca 2003 r. o planowaniu i zagospodarowaniu przestrzennym (j.t. Dz. U. z 2017 r. poz. 1073):

- 1)wymagania ładu przestrzennego, w tym urbanistyki i architektury – poprzez wprowadzenie ustaleń

w zakresie zasad ochrony i kształtowania ładu przestrzennego;

2) walory architektoniczne i krajobrazowe – poprzez wprowadzenie ustaleń w zakresie zasad kształtowania zabudowy oraz wskaźników zagospodarowania terenu, maksymalnej i minimalnej intensywności zabudowy jako wskaźnika powierzchni całkowitej zabudowy w odniesieniu do powierzchni działki budowlanej, minimalnego udziału procentowego powierzchni biologicznie czynnej w odniesieniu do powierzchni działki budowlanej, maksymalnej wysokości zabudowy oraz linii zabudowy i gabarytów obiektów;

3) wymagania ochrony środowiska, w tym gospodarowania wodami i ochrony gruntów rolnych i leśnych – poprzez wprowadzenie ustaleń w zakresie zasad ochrony środowiska, przyrody i krajobrazu kulturowego;

4) wymagania ochrony dziedzictwa kulturowego i zabytków oraz dóbr kultury współczesnej – poprzez wprowadzenie ustaleń w zakresie zasad ochrony dziedzictwa kulturowego i zabytków oraz dóbr kultury współczesnej;

5) wymagania ochrony zdrowia oraz bezpieczeństwa ludzi i mienia, a także potrzeby osób niepełnosprawnych – poprzez wprowadzenie ustaleń w zakresie szczególnych warunków zagospodarowania terenu oraz ograniczeń w ich użytkowaniu, w tym zakazu zabudowy;

6) walory ekonomiczne przestrzeni – poprzez ustalenie przeznaczenia terenów z uwzględnieniem prognozy skutków finansowych uchwalenia planu miejscowego;

7) prawo własności – poprzez ustalenie przeznaczenia terenów z uwzględnieniem stanu prawnego gruntów;

8) potrzeby obronności i bezpieczeństwa państwa – poprzez wprowadzenie ustaleń w zakresie szczególnych warunków zagospodarowania terenu oraz ograniczeń w ich użytkowaniu, w tym zakazu zabudowy;

9) potrzeby interesu publicznego – poprzez wprowadzenie ustaleń w zakresie wymagań wynikających z potrzeby kształtowania przestrzeni publicznych;

10) potrzeby w zakresie rozwoju infrastruktury technicznej, w szczególności sieci szerokopasmowych – poprzez wprowadzenie ustaleń w zakresie zasad modernizacji, rozbudowy i budowy systemów komunikacji i infrastruktury technicznej;

11) zapewnienie udziału społeczeństwa w pracach nad studium uwarunkowań i kierunków zagospodarowania przestrzennego gminy, miejscowym planem zagospodarowania przestrzennego oraz planem zagospodarowania przestrzennego województwa, w tym przy użyciu środków komunikacji elektronicznej – poprzez zapewnienie możliwości składania wniosków i uwag do projektu planu miejscowego zgodnie z wymogami art. 17 ust. 1 i 11 ustawy z dnia 27 marca 2003 r. o planowaniu i zagospodarowaniu przestrzennym (j.t. Dz. U. z 2017 r. poz. 1073);

12) zachowanie jawności i przejrzystości procedur planistycznych – poprzez przeprowadzenie procedury planistycznej zgodnie z wymogami art. 17 ustawy z dnia 27 marca 2003 r. o planowaniu i zagospodarowaniu przestrzennym (j.t. Dz. U. z 2017 r. poz. 1073);

13) potrzeby zapewnienia odpowiedniej ilości i jakości wody, do celów zaopatrzenia ludności – poprzez wprowadzenie ustaleń w zakresie zasad modernizacji, rozbudowy i budowy systemów komunikacji i infrastruktury technicznej.

W projekcie planu miejscowego uwzględniono wymogi określone w art. 1 ust. 3 ustawy z dnia 27 marca 2003 r. o planowaniu i zagospodarowaniu przestrzennym (j.t. Dz. U. z 2017 r. poz. 1073) dotyczące ustalania przeznaczenia terenu lub określania potencjalnego sposobu zagospodarowania i korzystania z terenu z uwzględnieniem:

1) interesu publicznego i prywatnego, w tym zgłaszanych w postaci wniosków i uwag, zmierzających do ochrony istniejącego stanu zagospodarowania terenu, jak i zmian w zakresie jego zagospodarowania – poprzez wprowadzenie ustaleń w zakresie przeznaczenia terenów z uwzględnieniem potrzeb realizacji inwestycji celu publicznego oraz rozstrzygnięcie wniosków i uwag składanych do projektu planu miejscowego zgodnie z wymogami art. 17 ust. 1 i 11 ustawy z dnia 27 marca 2003 r. o planowaniu i zagospodarowaniu przestrzennym (j.t. Dz. U. z 2017 r. poz. 1073);

2) analiz ekonomicznych, środowiskowych i społecznych – poprzez sporządzenie prognozy oddziaływania na środowisko i prognozy skutków finansowych z uwzględnieniem potrzeb społeczności lokalnej w zakresie wyznaczania nowych terenów przeznaczonych pod zainwestowanie.

W projekcie planu miejscowego uwzględniono wymogi określone w art. 1 ust. 4 ustawy z dnia 27 marca 2003 r. o planowaniu i zagospodarowaniu przestrzennym (j.t. Dz. U. z 2017 r. poz. 1073) dotyczące uwzględnienia wymagań ładu przestrzennego, efektywnego gospodarowania przestrzenią oraz walorów ekonomicznych przestrzeni w przypadku sytuowania nowej zabudowy w zakresie:

1) kształtowania struktur przestrzennych przy uwzględnieniu dążenia do minimalizowania transportochłonności układu przestrzennego – poprzez wprowadzenie ustaleń w zakresie przeznaczenia terenów z uwzględnieniem dostępności komunikacyjnej do dróg publicznych;

2) lokalizowania nowej zabudowy zagrodowej i usługowej w sposób umożliwiający mieszkańcom maksymalne wykorzystanie publicznego transportu zbiorowego jako podstawowego środka transportu – poprzez wprowadzenie ustaleń w zakresie przeznaczenia terenów z uwzględnieniem przebiegu sieci transportu publicznego;

3) zapewniania rozwiązań przestrzennych, ułatwiających przemieszczanie się pieszych i rowerzystów – poprzez wprowadzenie ustaleń w zakresie przeznaczenia i zasad zagospodarowania terenów z możliwością realizacji dojść i dojazdów ścieżek rowerowych i szlaków pieszych;

4) dążenia do planowania i lokalizowania nowej zabudowy na obszarach o w pełni wykształconej zwartej strukturze funkcjonalno-przestrzennej, w granicach jednostki osadniczej w rozumieniu art. 2 pkt 1 ustawy z dnia 29 sierpnia 2003 r. o urzędowych nazwach miejscowości i obiektów fizjograficznych (Dz. U. Nr 166, poz. 1612 oraz z 2005 r. Nr 17, poz. 141), w szczególności poprzez uzupełnianie istniejącej zabudowy – poprzez wprowadzenie ustaleń w zakresie przeznaczenia terenów na obszarach położonych w granicach sołectwa.

Gmina Kwilcz dysponuje aktualną analizą zmian w zagospodarowaniu przestrzennym, o której mowa w art. 32 ust. 1 ustawy z dnia 27 marca 2003 r. o planowaniu i zagospodarowaniu przestrzennym (j.t. Dz. U. z 2017 r. poz. 1073). Sporządzenie zmiany miejscowego planu zagospodarowania przestrzennego terenów położonych w Kwilczu w rejonie ulicy Miłostowskiej, jest zgodne z wynikami analizy zmian w zagospodarowaniu przestrzennym Gminy Kwilcz, będącej załącznikiem do uchwały Nr XXXII/222/2017 Rady Gminy Kwilcz z dnia 26.04.2017 roku w sprawie oceny aktualności studium uwarunkowań i kierunków zagospodarowania przestrzennego i miejscowych planów zagospodarowania przestrzennego obowiązujących na terenie gminy Kwilcz.

W projekcie planu miejscowego uwzględniono ponadto wpływ na finanse publiczne, w tym budżet gminy, poprzez sporządzenie prognozy skutków finansowych, w której określono spodziewane dochody własne i wydatki gminy, w tym na wpływy z podatku od nieruchomości oraz na opłaty i odszkodowania, o których mowa w art. 36 ustawy z dnia 27 marca 2003 r. o planowaniu i zagospodarowaniu przestrzennym (j.t. Dz. U. z 2017 r. poz. 1073) oraz wydatki związane z realizacją inwestycji z zakresu infrastruktury technicznej, która należą do zadań własnych gminy.

Przebieg dotychczasowej procedury planistycznej

Projekt miejscowego planu zagospodarowania przestrzennego został poddany procedurze planistycznej zgodnie z przepisami ustawy z dnia 27 marca 2003 r. o planowaniu i zagospodarowaniu przestrzennym (j.t. Dz. U. z 2016 r. poz. 778, ze zm.). Wójt Gminy Kwilcz, w ramach obowiązującej procedury planistycznej dokonał następujących czynności:

- ogłosił w prasie miejscowej oraz poprzez obwieszczenie na tablicach ogłoszeń i na stronach urzędu gminy o podjęciu uchwały o przystąpieniu do sporządzania miejscowego planu zagospodarowania przestrzennego, określając formę, miejsce i termin składania wniosków,

- powiadomił na piśmie instytucje i organy właściwe do uzgadniania i opiniowania,

- rozpatrzył wnioski do miejscowego planu złożone przez organy i instytucje właściwe do uzgadniania i opiniowania (osoby fizyczne wniosków nie złożyły),

- sporządził prognozę skutków finansowych uchwalenia zmiany miejscowego planu,

- sporządził prognozę oddziaływania na środowisko i przeprowadził procedurę strategicznej oceny oddziaływania na środowisko,

- uzyskał opinie o projekcie miejscowego planu i dokonał jego uzgodnień,

- uzyskał wymagane zgody na zmianę przeznaczenia gruntów leśnych na cele nieleśne,
- ogłosił w prasie, na stronach urzędu gminy, a także poprzez obwieszczenie o terminie wyłożenia projektu miejscowego planu wraz z prognozą oddziaływania na środowisko, informując osoby fizyczne i prawne oraz jednostki organizacyjne nie posiadające osobowości prawnej o możliwości składania uwag dotyczących projektu planu oraz prognozy,
- wyłożył projekt miejscowego planu do publicznego wglądu (w dniach od 20.07.2017r. do 11.08.2017r.), przeprowadził w dniu 31.07.2017r. dyskusję publiczną nad przyjętymi w projekcie miejscowego planu rozwiązaniami,
- przyjmował uwagi w terminie do dnia 25.08.2017r., w terminie tym uwag nie wniesiono.

Wobec wyczerpania procedury sporządzenia projektu planu określonej w art. 17 pkt 1-14, Wójt Gminy Kwilcz przedkłada Radzie Gminy Kwilcz projekt uchwały wraz z jej integralnymi częściami, tj.:

1)załącznikiem Nr 1 – stanowiącym część graficzną, zwaną dalej rysunkiem planu, opracowany w skali 1: 1000 i zatytułowany: „Miejscowy plan zagospodarowania przestrzennego gminy Kwilcz dla działki nr ewid. 203/3, obręb Kwilcz”;

2)załącznikiem Nr 2 – stanowiącym rozstrzygnięcie Rady Gminy Kwilcz o sposobie rozpatrzenia uwag wniesionych do projektu planu;

3)załącznikiem Nr 3 – stanowiącym rozstrzygnięcie Rady Gminy Kwilcz o sposobie realizacji zapisanych w planie inwestycji z zakresu infrastruktury technicznej, które należą do zadań własnych gminy oraz o zasadach ich finansowania, zgodnie z przepisami o finansach publicznych,

do uchwalenia.

Po uchwaleniu miejscowego planu przez Radę Gminy Kwilcz, uchwała wraz z załącznikami oraz dokumentacją prac planistycznych zostanie przekazana wojewodzie w celu oceny ich zgodności z przepisami prawa i publikacji w Dzienniku Urzędowym Województwa Wielkopolskiego.

Publikacja w Dzienniku Urzędowym Województwa Wielkopolskiego obejmie tekst planu stanowiący treść uchwały, część graficzną oraz wymagane rozstrzygnięcia stanowiące załączniki do uchwały.

Wójt Gminy

Stanisław Mannek