

**UCHWAŁA NR XLIV/337/2014
RADY GMINY KWILCZ**

z dnia 24 czerwca 2014 r.

w sprawie miejscowego planu zagospodarowania przestrzennego dla działek o nr ewid. 247/1, 247/2, 247/3, 247/4, 247/5 przy ul. Kalinowej w Kwilczu.

Na podstawie art. 20 ust. 1 i art. 14 ust. 8 ustawy z 27 marca 2003 r. o planowaniu i zagospodarowaniu przestrzennym (t.j. Dz. U. z 2012 r. poz. 647, 951 i 1445, z 2013 r. 21, 405 i 1238 oraz z 2014 r. poz. 379) oraz art. 18 ust. 2 pkt. 5 i art. 40 ust. 1 ustawy z 8 marca 1990 r. o samorządzie gminnym (t.j. Dz.U. z 2013 r. poz. 594, 645 i 1318 oraz z 2014 r. poz. 379), Rada Gminy Kwilcz uchwała, co następuje:

§ 1. 1. Uchwała się „Miejscowy plan zagospodarowania przestrzennego dla działek o nr ewid. 247/1, 247/2, 247/3, 247/4, 247/5 przy ul. Kalinowej w Kwilczu”, zwany dalej „planem”, po stwierdzeniu, że nie narusza on ustaleń Studium uwarunkowań i kierunków zagospodarowania przestrzennego gminy Kwilcz, zatwierdzonego uchwałą Nr XXIX/265/02 Rady Gminy Kwilcz z dnia 27 czerwca 2002 r., wraz ze zmianami.

2. Integralnymi częściami uchwały są:

- 1) załącznik Nr 1 – stanowiący część graficzną, zwaną dalej rysunkiem planu, opracowany w skali 1:1000 i zatytułowany: Miejscowy plan zagospodarowania przestrzennego dla działek o nr ewid. 247/1, 247/2, 247/3, 247/4, 247/5 przy ul. Kalinowej w Kwilczu;
- 2) załącznik Nr 2 – stanowiący rozstrzygnięcie Rady Gminy Kwilcz o sposobie rozpatrzenia uwag wniesionych do projektu planu;
- 3) załącznik Nr 3 – stanowiący rozstrzygnięcie Rady Gminy Kwilcz o sposobie realizacji zapisanych w planie inwestycji z zakresu infrastruktury technicznej, które należą do zadań własnych gminy oraz zasadach ich finansowania.

3. Plan obejmuje obszar, którego granice określone są na rysunku planu.

§ 2. Ilekroć w dalszych przepisach niniejszej uchwały jest mowa o:

- 1) działce – należy przez to rozumieć działkę budowlaną w rozumieniu ustawy z dnia 27 marca 2003 r. o planowaniu i zagospodarowaniu przestrzennym;
- 2) terenie – należy przez to rozumieć obszar o określonym rodzaju przeznaczenia podstawowego, wyznaczony na rysunku planu liniami rozgraniczającymi;
- 3) intensywności zabudowy - należy przez to rozumieć wskaźnik wyrażający stosunek powierzchni całkowitej wszystkich kondygnacji nadziemnych budynku liczonej po obrysie zewnętrznym rzutu poziomego budynku do powierzchni terenu inwestycji;
- 4) nieprzekraczalnej linii zabudowy – należy przez to rozumieć linię wyznaczającą najmniejszą dopuszczalną odległość sytuowania skrajnej ściany budynku od linii rozgraniczającej drogi, rowu lub innego obiektu lub elementu liniowego, w stosunku do którego linia ta została określona;
- 5) reklamie – należy przez to rozumieć nośnik informacji wizualnej w jakiegokolwiek materialnej formie wraz z elementami konstrukcyjnymi i zamocowaniami, nie będący szyldem, tablicą informacyjną lub znakiem w rozumieniu przepisów o znakach i sygnałach drogowych;
- 6) szyldzie – należy przez to rozumieć oznaczenie jednostki organizacyjnej lub przedsiębiorcy, ich siedzib lub miejsc wykonywania działalności;
- 7) tablicy informacyjnej – należy przez to rozumieć element systemu informacji gminnej, turystycznej, przyrodniczej lub edukacji ekologicznej oraz tablicę z oznaczeniem sieci infrastruktury technicznej;
- 8) przepisach odrębnych – należy przez to rozumieć przepisy ustaw z aktami wykonawczymi oraz ograniczenia w dysponowaniu terenem, wynikające z prawomocnych decyzji administracyjnych;
- 9) przepisach szczególnych – należy przez to rozumieć obowiązujące normy branżowe.

§ 3. W zakresie przeznaczenia terenów oraz linii rozgraniczających tereny o różnym przeznaczeniu lub różnych zasadach zagospodarowania ustala się teren zabudowy mieszkaniowej jednorodzinnej, oznaczony na rysunku planu symbolem MN.

§ 4. W zakresie zasad ochrony i kształtowania ładu przestrzennego ustala się:

- 1) zakaz budowy ogrodzeń z prefabrykowanych ogrodzeń betonowych;
- 2) zakaz lokalizacji wolnostojących reklam o powierzchni powyżej 4,0 m² i wysokości 8,0 m;
- 3) możliwość sytuowania obiektów małej architektury i tablic informacyjnych.

§ 5. W zakresie zasad ochrony środowiska, przyrody i krajobrazu kulturowego ustala się:

- 1) wyposażenie działki w miejsca i pojemniki do tymczasowego, selektywnego gromadzenia odpadów i dalsze zagospodarowanie odpadów, zgodnie z obowiązującym regulaminem utrzymania czystości i porządku na terenie gminy, planami gospodarki odpadami i przepisami odrębnymi;
- 2) nakaz zagospodarowania mas ziemnych pochodzących z wykopów, a spełniających standardy jakości gleby lub ziemi, na działce budowlanej poprzez wykorzystanie ich do kształtowania zieleni towarzyszącej inwestycjom, z dopuszczeniem usuwania ich poza obszar planu, zgodnie z przepisami odrębnymi;
- 3) na terenie zabudowy mieszkaniowej jednorodzinnej, dopuszczalne poziomy hałasu jak dla terenów zabudowy mieszkaniowej jednorodzinnej, określone w przepisach odrębnych.

§ 6. W zakresie zasad ochrony dziedzictwa kulturowego i zabytków oraz dóbr kultury współczesnej nie podejmuje się ustaleń, ponieważ na przedmiotowym terenie nie występują obiekty zabytkowe oraz dobra kultury współczesnej.

§ 7. W zakresie wymagań wynikających z potrzeb kształtowania przestrzeni publicznych nie podejmuje się ustaleń.

§ 8. Zasady kształtowania zabudowy oraz wskaźniki zagospodarowania terenu, maksymalna i minimalna intensywność zabudowy jako wskaźnik powierzchni całkowitej zabudowy w odniesieniu do powierzchni działki budowlanej, minimalny udział procentowy powierzchni biologicznie czynnej w odniesieniu do powierzchni działki budowlanej, maksymalna wysokość zabudowy, minimalna liczba miejsc do parkowania i sposób ich realizacji oraz linie zabudowy i gabaryty obiektów:

1. Dla terenu zabudowy mieszkaniowej jednorodzinnej, oznaczonego symbolem MN:

- 1) zakazuje się:
 - a) sytuowania budynków o wysokości większej niż 10,0 m;
 - b) lokalizowania przedsięwzięć mogących zawsze znacząco oddziaływać na środowisko, bądź mogących potencjalnie znacząco oddziaływać na środowisko z wyłączeniem inwestycji infrastrukturalnych, przewidzianych do realizacji w planie;
- 2) nakazuje się:
 - a) lokalizację zabudowy w obszarach wyznaczonych nieprzekraczalnymi liniami zabudowy, zgodnie z rysunkiem planu;
 - b) przeznaczenie na cele terenu biologicznie czynnego nie mniej niż 25% powierzchni działki budowlanej;
 - c) wykonanie pokrycia dachowego z dachówki ceramicznej lub betonowej w kolorze ceglastoczerwonym, brązowym, szarym lub czarnym;
 - d) zapewnić minimum 2 miejsca postojowe dla samochodów osobowych dla jednego lokalu mieszkalnego, wliczając miejsca postojowe w garażach;
 - e) przeprowadzenie badań geotechnicznych warunków posadowienia obiektów budowlanych zgodnie z przepisami odrębnymi;
- 3) ustala się:
 - a) lokalizację zabudowy mieszkaniowej jednorodzinnej oraz obiektów, budowli i urządzeń związanych z podstawową funkcją terenu;
 - b) minimalną powierzchnię działki budowlanej – 400,0 m²;

- c) maksymalną intensywność zabudowy – 0,70;
 - d) minimalną intensywność zabudowy – 0,10;
 - e) wysokość zabudowy mieszkaniowej do 2 kondygnacji nadziemnych, w tym poddasze użytkowe;
 - f) wysokość zabudowy gospodarczo-garażowej – 1 kondygnacja nadziemna; maksymalna wysokość budynku gospodarczo-garażowego 6,5 m;
 - g) dachy strome o kącie nachylenia głównych połaci dachowych od 25⁰ do 45⁰;
 - h) przystosowanie projektowanej zabudowy do potrzeb osób niepełnosprawnych, zgodnie z obowiązującymi przepisami;
- 4) dopuszcza się:
- a) budowę sieci i urządzeń infrastruktury technicznej i komunikacji wewnętrznej – dojść i dojazdów;
 - b) lokalizację zabudowy w granicach wewnętrznych, działek powstałych po podziale przedmiotowych nieruchomości;
 - c) lokalizację obiektów małej architektury, oraz obiektów infrastruktury technicznej, komunikacji wewnętrznej – dojść i dojazdów oraz miejsc parkingowych poza nieprzekraczalnymi liniami zabudowy;
 - d) budowę kondygnacji podziemnych.

§ 9. W zakresie granic i sposobów zagospodarowania terenów lub obiektów podlegających ochronie, ustalonych na podstawie odrębnych przepisów, w tym terenów górniczych, a także narażonych na niebezpieczeństwo powodzi oraz zagrożonych osuwaniem się mas ziemnych, ustala się czasowe objęcie przedmiotowego terenu koncesją na poszukiwanie i rozpoznawanie złóż ropy naftowej i gazu ziemnego: „Wronki” nr 10/99/p z dnia 22.06.1999 r. – ważną do dnia 22.06.2013 r. z możliwością jej przedłużenia oraz możliwością realizacji zabudowy przewidzianej w granicach obszaru objętego planem, w czasie ważności koncesji.

§ 10. W zakresie szczegółowych zasad i warunków scalania i podziału nieruchomości objętych planem nie podejmuje się ustaleń.

§ 11. W zakresie szczególnych warunków zagospodarowania terenów oraz ograniczeń w ich użytkowaniu, w tym zakazu zabudowy:

- 1) zakazuje się:
- a) realizacji obiektów budowlanych przeznaczonych na stały pobyt ludzi w pasie technicznym linii elektroenergetycznej z możliwością odstępstwa od tego zakazu na warunkach określonych przez właściciela linii;
 - b) tworzenia hałd i nasypów w pasie technicznym linii elektroenergetycznej;
 - c) sadzenia roślinności wysokiej pod linią elektroenergetyczną;
- 2) nakazuje się uzgadnianie lokalizacji wszelkich obiektów w pasie technicznym z właścicielem linii elektroenergetycznej, który określi warunki lokalizacji obiektów budowlanych;
- 3) ustala się:
- a) możliwość eksploatacji i modernizacji istniejącej sieci i urządzeń infrastruktury technicznej;
 - b) w przypadku skablowania i przełożenia linii elektroenergetycznej średniego napięcia 15 kV, strefa wolna od zabudowy przeznaczonej na stały pobyt ludzi oraz pas techniczny od linii elektroenergetycznej przestaje obowiązywać.

§ 12. W zakresie zasad modernizacji, rozbudowy i budowy systemów komunikacji:

- 1) nakazuje się realizację włączenia zjazdów na drogi publiczne z zachowaniem przepisów szczególnych;
- 2) ustala się obsługę komunikacyjną terenu z dróg publicznych znajdujących się poza granicami obszaru objętego planem.

§ 13. W zakresie zasad modernizacji, rozbudowy i budowy systemów infrastruktury technicznej ustala się podłączenie budynków i obiektów do istniejącej i projektowanej infrastruktury technicznej, na zasadach określonych w przepisach odrębnych z zachowaniem następujących ustaleń, w tym:

- 1) w zakresie zaopatrzenia w wodę, w tym do celów przeciwpożarowych ustala się korzystanie z sieci wodociągowej;
- 2) w zakresie odprowadzania ścieków komunalnych, ustala się odprowadzanie ścieków do oczyszczalni ścieków za pomocą kanalizacji sanitarnej;
- 3) w zakresie zagospodarowania wód opadowych i roztopowych, ustala się ich odprowadzanie do systemu kanalizacji deszczowej; zgodnie z obowiązującymi przepisami; dopuszcza się rozwiązania alternatywne umożliwiające zagospodarowanie wód opadowych w granicach działki poprzez ich rozprowadzanie za pomocą pasów odwadniających lub sieci lokalnych studzienek drenarskich, zgodnie z obowiązującymi przepisami;
- 4) w zakresie zagospodarowania wód opadowych i roztopowych z terenów komunikacji, ustala się ich odprowadzanie do systemu kanalizacji deszczowej; zgodnie z obowiązującymi przepisami; dopuszcza się rozwiązania alternatywne – profilowanie konstrukcji drogowej przy rozprowadzaniu wód opadowych w ramach pasa odwadniającego lub sieci lokalnych studzienek drenarskich a także poprzez zastosowanie specjalnego rodzaju przepuszczalnej nawierzchni drogowej, zgodnie z obowiązującymi przepisami;
- 5) w zakresie zasilania w energię elektryczną ustala się zasilanie z istniejących i projektowanych urządzeń i dystrybucyjnych sieci elektroenergetycznych, na warunkach uzyskanych od właściciela sieci elektroenergetycznej;
- 6) w zakresie zaopatrzenia w ciepło ustala się stosowanie paliw charakteryzujących się niskimi wskaźnikami emisji substancji szkodliwych do powietrza oraz urządzeń do ich spalania charakteryzujących się wysokim stopniem sprawności; dopuszcza się wykorzystanie niekonwencjonalnych i odnawialnych źródeł energii;
- 7) w zakresie zaopatrzenia w gaz ustala się podłączenie do dystrybucyjnej sieci gazowej;
- 8) w zakresie sieci i urządzeń telekomunikacyjnych ustala się korzystanie z istniejących i projektowanych urządzeń i sieci telekomunikacyjnych.

§ 14. Nie ustala się sposobu i terminu tymczasowego zagospodarowania, urządzania użytkowania terenów.

§ 15. Ustala się stawkę procentową, służącą naliczeniu jednorazowej opłaty od wzrostu wartości nieruchomości, o której mowa w art. 36 ust. 4 ustawy o planowaniu i zagospodarowaniu przestrzennym, w wysokości:

- teren MN – 0%.

§ 16. Wykonanie uchwały powierza się Wójtowi Gminy Kwilcz.

§ 17. Uchwała wchodzi w życie 14 dni od dnia ogłoszenia w Dzienniku Urzędowym Województwa Wielkopolskiego.

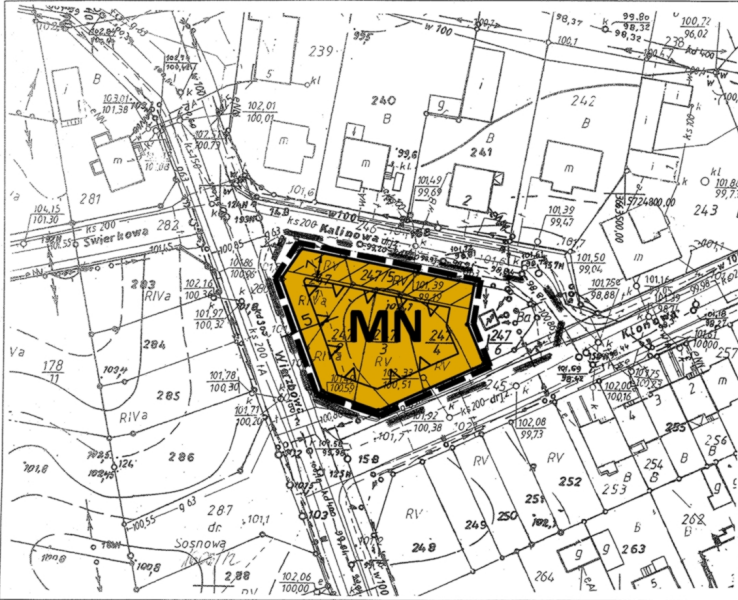
Przewodniczący Rady Gminy

Grzegorz Korpik

MIEJSCOWY PLAN ZAGOSPODAROWANIA PRZESTRZENNEGO DLA DZIAŁEK O NR EWID. 247/1, 247/2, 247/3, 247/4, 247/5 PRZY UL. KALINOWEJ W KWILCZU

MAPA ZASADNICZA

Skala 1:1000
Sekcja 412.334.052



stan aktualny na dzień 2012-05-10

Województwo: wielkopolskie
Powiat: międzychodzki

Jednostka ewidencyjna: 301402_2 Kwilcz
Obszr ewidencyjna: 0008 Kwilcz
Ark. 10

Inf. o służebnościach gruntowych: brak służebności
Układ współrzędnych płaskich: 1965
Układ współrzędnych wysokościowy: Kronsztadt 86

Nr rob. 47/2012 KERG 690-44/2012
Dz. 1606/2012

Wykonał /opracował: 10.05.2012
Geodeta uprawniony nr upr: 16909

STAROSTA MIEDZYCHODZKI
POWIATOWY OŚRODEK DOKUMENTACJI
GEODEZYJNEJ I KARTOGRAFICZNEJ
w Międzychodzie

W obszarze oznaczonym linią przerywaną potwierdzono w terenie aktualność treści mapy zasadniczej. Dokumenty potwierdzające aktualność mapy przyjęto do zasobu w dniu 2012.05.22 zawiadomionym pod nr 690-44/2012

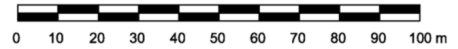
Niniejsza mapa może służyć do celów projektowych. Projektowane obiekty budowlane wymagające pozwolenia na budowę podlegają wytyczeniu i inwestycji powykonawczej przez jednostki uprawnione do wykonywania prac geodezyjnych.

Międzychód, dnia 2012.05.23
Ewa Jurek

**RYSUNEK PLANU STANOWIĄCY ZAŁĄCZNIK NR 1
DO UCHWAŁY NR RADY GMINY KWILCZ
Z DNIA, OGŁOSZONEJ W DZ. URZ. WOJ. WLKP.
Z DNIA, POZ.**

SKALA 1:1000






PODZIAŁKA LINIOWA



WYRYS ZE STUDIUM - SKALA 1:20 000



OZNACZENIA:

-  granica obszaru objętego planem
-  linia rozgraniczająca tereny o różnym przeznaczeniu lub różnych zasadach zagospodarowania
-  nieprzekraczalna linia zabudowy
-  teren zabudowy mieszkaniowej jednorodzinnej
-  linia elektroenergetyczna SN 15kV wraz z pasem technologicznym

rozstrzygnięcie Rady Gminy Kwilcz o sposobie rozpatrzenia uwag wniesionych do projektu planu

Na podstawie art. 20 ust. 1 ustawy z dnia 27 marca 2003r. o planowaniu i zagospodarowaniu przestrzennym (t.j. Dz. U. z 2012 r. poz. 647 ze zm.), Rada Gminy Kwilcz, rozstrzyga co następuje:

Przedmiotowy projekt planu oraz prognoza oddziaływania na środowisko do niniejszego planu, zgodnie art. 17 ust. 9 i 11 ustawy o planowaniu i zagospodarowaniu przestrzennym z dnia 27 marca 2003 r. (t.j. Dz. U. z 2012 r. poz. 647 ze zm.) oraz art. 39 ust. 2 i art. 41 ustawy z dnia 3 października 2008 r. (t.j. Dz. U. z 2013 r. poz. 1235) o udostępnianiu informacji o środowisku i jego ochronie, udziale społeczeństwa w ochronie środowiska oraz o ocenach oddziaływania na środowisko, został wyłożony do publicznego wglądu na 21 dni, w terminie od 23.04.2014 r. do 19.05.2014 r. W dniu 16.05.2014 r. odbyła się dyskusja publiczna.

Zgodnie z ustawą z dnia 27 marca 2003 r. o planowaniu i zagospodarowaniu przestrzennym oraz ustawą z dnia 3 października 2008 r. o udostępnianiu informacji o środowisku i jego ochronie, udziale społeczeństwa w ochronie środowiska oraz o ocenach oddziaływania na środowisko, uwagi były przyjmowane do dnia 02.06.2014 r.

W ustawowym terminie 14 dni, po zakończeniu wyłożenia planu i prognozy oddziaływania na środowisko do publicznego wglądu, nie wniesiono żadnych uwag do projektu planu oraz prognozy, w związku z czym Rada Gminy Kwilcz nie podejmuje rozstrzygnięcia o sposobie rozpatrzenia wniesionych uwag, o których mowa w art. 20 ust. 1 ww. ustawy.

Przewodniczącą Rady Gminy

Grzegorz Korpik

rozstrzygnięcie Rady Gminy Kwilcz o sposobie realizacji zapisanych w planie inwestycji z zakresu infrastruktury technicznej, które należą do zadań własnych gminy oraz zasadach ich finansowania

Zgodnie z art. 20 ust. 1 ustawy z dnia 27 marca 2003 r. o planowaniu i zagospodarowaniu przestrzennym (j.t. Dz. U. z 2012 r. poz. 647 ze zm.), Rada Gminy Kwilcz, w oparciu o obowiązujące przepisy, w tym:

- 1) ustawę z dnia 27 sierpnia 2009 r. o finansach publicznych (t.j. Dz. U. 2013 poz. 885 ze zm.),
 - 2) ustawę z dnia 8 marca 1990 r. o samorządzie gminnym (t.j. Dz. U. 2013 poz. 594 ze zm.);
 - 3) ustawę z dnia 7 czerwca 2001 r. o zbiorowym zaopatrzeniu w wodę i zbiorowym odprowadzaniu ścieków (t.j. Dz. U. z 2006 r. Nr 123, poz. 858);
 - 4) ustawę z dnia 10 kwietnia 1997 r. Prawo energetyczne (t.j. Dz. U. 2012 poz. 1059 ze zm.);
 - 5) ustawę o drogach publicznych z dnia 21 marca 1985 r. (t.j. Dz. U. z 2013 r. poz. 260 ze zm.);
 - 6) rozporządzenie Ministra Transportu i Gospodarki Morskiej z dnia 2 marca 1999 r. w sprawie warunków technicznych jakim powinny odpowiadać drogi publiczne i ich usytuowanie (Dz. U. z 1999 r. Nr 43, poz. 430 ze zm.);
 - 7) prognozę skutków finansowych uchwalenia przedmiotowego planu;
- oraz w oparciu o ustalenia planu, rozstrzyga się, co następuje:

§1.

Uchwalenie przedmiotowego miejscowego planu zagospodarowania przestrzennego dotyczy terenu posiadającego dostęp do podstawowych sieci infrastruktury technicznej i komunikacyjnej.

§2.

Sposób realizacji inwestycji z zakresu infrastruktury technicznej, które należą do zadań własnych gminy:

1. Realizowane będzie uzbrojenie terenu zgodnie z przepisami prawa materialnego i finansowego w tym zakresie.
2. Realizacja inwestycji przebiegać będzie zgodnie z obowiązującymi przepisami, w tym m.in. ustawą prawo budowlane, samorządzie gminnym, gospodarce komunalnej i o ochronie środowiska.
3. Wydatki na poszczególne zadania realizacji uzbrojenia terenu będą wymagały zabezpieczenia środków finansowych w budżecie gminy pochodzących z dochodów własnych gminy i innych źródeł.
4. Podstawę przyjęcia do realizacji zadań określonych w miejscowym planie zagospodarowania przestrzennego, które należą do zadań własnych gminy, stanowić będą zapisy budżetu gminy Kwilcz.
5. W przypadku zadań publicznych wyłonienie wykonawcy powinno odbywać się w trybie i na zasadach określonych w ustawie - Prawo zamówień publicznych.
6. Inwestycje realizowane mogą być etapowo w zależności od wielkości środków przeznaczonych na inwestycje.

§3

Zasady finansowania inwestycji z zakresu infrastruktury technicznej, które należą do zadań własnych gminy:

1. Powyższe zadania realizowane będą z środków krajowych i unijnych. Środki krajowe pochodzić będą ze środków własnych gminy i budżetu państwa, funduszy i dotacji celowych, pożyczek, kredytów, środków instytucji pozabudżetowych.
2. Finansowanie inwestycji będzie odbywać się poprzez:
 - a. wydatki z budżetu gminy;
 - b. współfinansowanie środkami zewnętrznymi, poprzez budżet gminy – w ramach m.in.:

- dotacji unijnych,
- dotacji samorządu województwa,
- dotacji i pożyczek z funduszy celowych,
- kredytów i pożyczek bankowych,
- innych środków zewnętrznych.

3. Rozstrzygnięcie nie jest uchwałą budżetową w sprawach planowanych wydatków na inwestycje z zakresu infrastruktury technicznej tylko propozycją do rozważenia przy uchwalaniu budżetu gminy w tej części.

Przewodniczący Rady Gminy

Grzegorz Korpik

Uzasadnienie

Projekt miejscowego planu zagospodarowania przestrzennego został opracowany zgodnie z przepisami, w tym:

- ustawą z dnia 8 marca 1990 roku o samorządzie gminnym (t.j. Dz. U. z 2013 poz. 594 ze zm.),
- ustawą z dnia z dnia 27 marca 2003 roku o planowaniu i zagospodarowaniu przestrzennym (t.j. Dz. U. z 2012 r. poz. 647 ze zm.),
- ustawą o udostępnianiu informacji o środowisku i jego ochronie, udziale społeczeństwa w ochronie środowiska oraz o ocenach oddziaływania na środowisko (t.j. Dz. U. z 2013 r. poz. 1235).

Prace nad planem rozpoczęto w wyniku podjętej uchwały Rady Gminy Kwilcz nr XVI/110/2012 z dnia 31.01.2012 r. w sprawie przystąpienia do sporządzenia zmiany miejscowego planu zagospodarowania przestrzennego terenu usług przy ul. Kalinowej w Kwilczu. Projekt planu wraz z prognozą uzyskał opinie i został uzgodniony stosownie do ustaleń art. 17 pkt. 6 powołanej wyżej ustawy.

W dniach od 23.04.2014 r. do 19.05.2014 r. projekt planu miejscowego wraz z prognozą wyłożony był w Urzędzie Gminy Kwilcz do publicznego wglądu. W dniu 16.05.2014 r. została przeprowadzona dyskusja publiczna nad przyjętymi w planie oraz prognozie rozwiązaniami, która nie wniosła żadnych uwag do projektu. Do dnia 02.06.2014 r. można było składać uwagi. Do projektu planu i prognozy nie została złożona żadna uwaga.

Wobec dopełnienia procedury przewidzianej ustawą z dnia 27 marca 2003 r. o planowaniu i zagospodarowaniu przestrzennym oraz ustawą z dnia 3 października 2008 r. o udostępnianiu informacji o środowisku i jego ochronie, udziale społeczeństwa w ochronie środowiska oraz o ocenach oddziaływania na środowisko, przedłożono Radzie Gminy Kwilcz „Miejscowy plan zagospodarowania przestrzennego dla działek o nr ewid. 247/1, 247/2, 247/3, 247/4, 247/5 przy ul. Kalinowej w Kwilczu”, w celu uchwalenia.

Rada Gminy Kwilcz stwierdza zgodność rozwiązań przyjętych w planie z ustaleniami Studium uwarunkowań i kierunków zagospodarowania przestrzennego gminy Kwilcz, zatwierdzonym uchwałą Nr XXIX/265/02 Rady Gminy Kwilcz z dnia 27 czerwca 2002 roku wraz ze zmianami.

W związku z powyższym, podjęcie przez Radę Gminy Kwilcz uchwały dotyczącej uchwalenia „Miejscowego planu zagospodarowania przestrzennego dla działek o nr ewid. 247/1, 247/2, 247/3, 247/4, 247/5 przy ul. Kalinowej w Kwilczu”, jest w pełni uzasadnione.

Po uchwaleniu planu uchwała wraz z dokumentacją planistyczną przekazana zostanie Wojewodzie w celu oceny zgodności z prawem a następnie przesłana do ogłoszenia w Dzienniku Urzędowym Województwa Wielkopolskiego.

Wójt Gminy

Stanisław Mannek